











- | | | | |
|--|---|---|---|
|  | Dorfzone |  | Zone für öffentliche Bauten und Anlagen |
|  | Wohnzone W3 |  | Landwirtschaftszone 2. Priorität |
|  | Umzonung von Zone für öffentliche Bauten und Anlage in Wohnzone W3 (Total 4'442 m2) |  | Verkehrszone |
|  | Wohnzone W3 A |  | Gewässerraum |
|  | Wohnzone W4 |  | Gewässerschutzbereich Au |



Mitwirkung

Vom Gemeinderat beschlossen
am:

Der Präsident:

Philipp Zenhäusern

Der Schreiber:

Bruno Hostettler

Gemeinde Bürgen

Plan 1

Teilrevision Ägerte

Neuer Zustand

Umzonung Zone für öffentliche Bauten und Anlagen in Wohnzone W3



PLANAX AG

Ingenieure, Geometer, Raumplaner
dipl. Ingenieure ETH/SIA/USIC, pat. Ing.-Geometer

Visp - Zermatt - Ulrichen

www.planax.ch, info@planax.ch

Masstab

1:2'000

Plan-Nr.

065639.1

Gezeichnet

Geprüft

Gesehen

Datum

Format

as

uj

28.02.2023

297 x 210 mm